

COMUNE DI SENIGALLIA

U.O.A. Polizia Locale

Si comunica che a Senigallia i prossimi 17/18 luglio 2021 la società sportiva “**Hardskin TriO Senigallia**” organizzerà due gare di triathlon.

- **sabato 17 luglio** una gara di triathlon su distanza OLIMPICA
- **domenica 18 luglio** una gara di triathlon su distanza SPRINT

Ambedue le gare inizieranno con la frazione nuoto e, subito dopo, sarà seguita dalla frazione ciclistica per terminare con la frazione podistica.

L'inizio ed il termine delle gare sarà sul lungomare Mameli all'altezza del villaggio XMASTERS

Per consentire lo svolgimento delle gare in piena sicurezza è stata emanata l'ordinanza nr. 2021/336 con la quale sono stati previsti, lungo gli itinerari di gara e nelle vie adiacenti.

1) **il giorno sabato 17 luglio 2021** lungo tutto il percorso è istituito:

- **dalle 9:00 alle 16:00 il divieto di sosta con rimozione;**
- **dalle 10:00 alle 16:00 il divieto di circolazione a tutti i veicoli**

2) **il giorno domenica 18 luglio 2021** lungo tutto il percorso è istituito:

- **dalle 7:00 alle 12:00 il divieto di sosta con rimozione;**
- **dalle 8:00 alle 12:00 il divieto di circolazione a tutti i veicoli**

La circolazione ai veicoli sarà riattivata in ciascun tratto del percorso di gara, appena sarà transitato l'ultimo concorrente.

ITINERARI ALTERNATIVI

sono stati individuati i seguenti percorsi alternativi per il traffico veicolare:

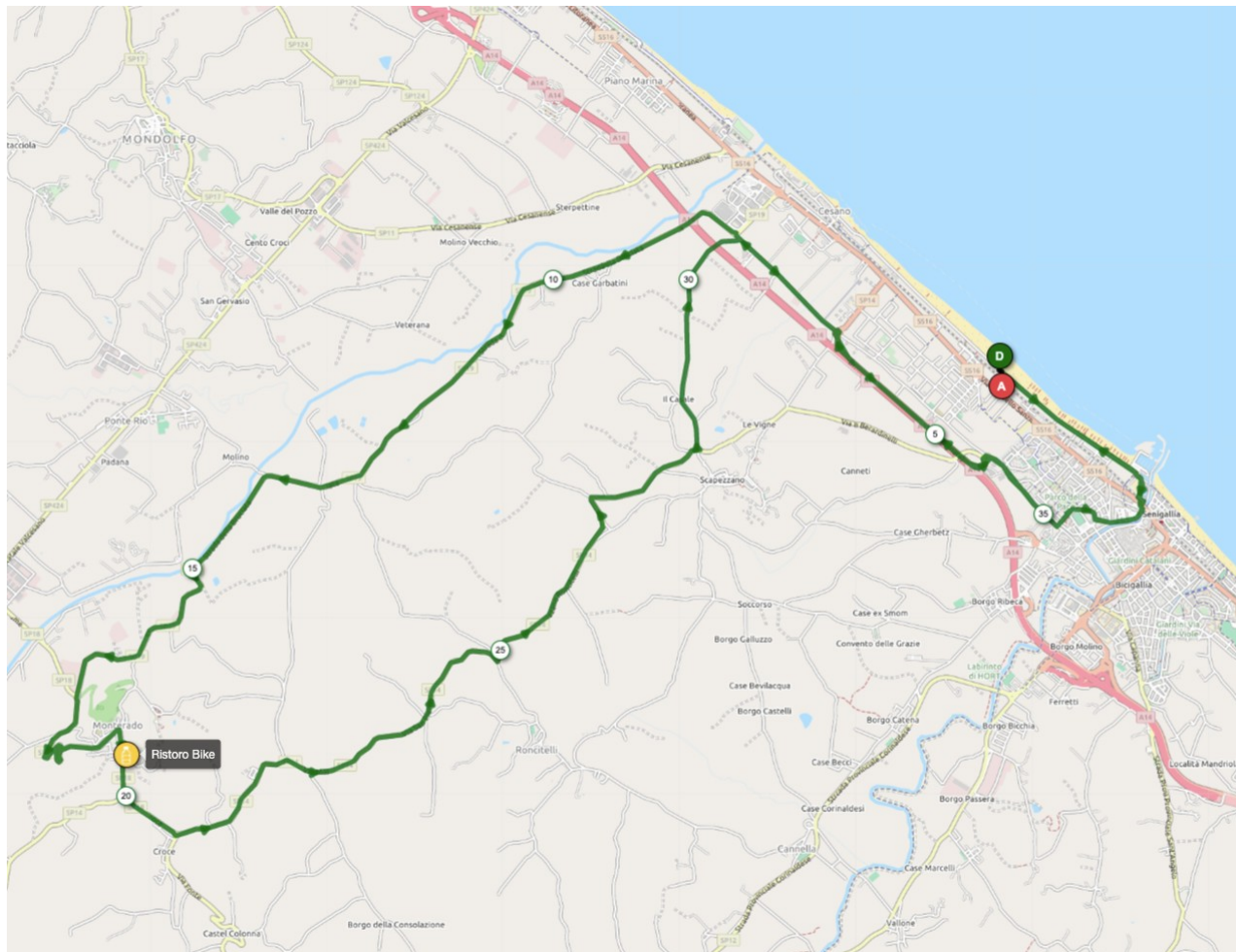
- per chi è diretto **verso Ancona**: percorrere la S.S. nr. 16 Adriatica o la Complanare Sud;
- per chi è diretto **verso Pesaro**: percorrere unicamente la S.S. nr. 16 Adriatica (non la Complanare Nord);
- per chi è diretto **verso Arcevia / Corinaldo**: provenendo da Sud percorrere la S.S. nr. 16 Adriatica – Complanare Sud – via Arceviese / SP n. 12 Corinaldese;
- per chi è diretto **verso Arcevia / Corinaldo**: provenendo da Nord percorrere la S.S. nr. 16 Adriatica – via Sanzio – via Bonopera - via Leopardi – via G. Bruno – via Arceviese / SP n. 12 Corinaldese;
- per chi è diretto **all'Ospedale di Senigallia** : provenendo da Nord percorrere la S.S. nr. 16 Adriatica – via Sanzio – via Bonopera - via Leopardi – stradone Misa – via Po – via Camposanto Vecchio;
- per chi è diretto **all'Ospedale di Senigallia** : provenendo da Sud percorrere la S.S. nr. 16 Adriatica – Complanare sud – Complanare Nord uscita Ospedale
- per chi è diretto **all'Ospedale di Senigallia** : provenendo da Corinaldo /Arcevia percorrere la via Provinciale Corinaldese – via Po – via Camposanto Vecchio
- per chi è diretto a **Monterado**: percorrere la S.S. nr. 16 Adriatica direzione Marotta proseguire sulla SP 424 e dopo Ponte Rio, alla rotatoria, prendere per via del Fiume

Di seguito le mappe dei percorsi di gara (ciclistica e podistica) per ciascun giorno e l'elenco delle vie

SABATO 17 LUGLIO 2021 - Percorso OLIMPICO

Di seguito la mappa del percorso della frazione di ciclismo, che interesserà il Comune di Senigallia e il Comune di Trecastelli

MAPPA CICLISMO - OLIMPICO 40KM



Il percorso ciclistico interesserà le seguenti vie del Comune di Senigallia, per poi entrare in territorio di Trecastelli:

- ** Lungomare Mameli (da Traversa Cesano fino al Porto)
- ** Via della Darsena
- ** Piazzale Nino Bixio
- ** Piazzale Cairoli
- ** Via Dogana Vecchia
- ** Via XX Settembre
- ** Intersezione tra via Rossini e Largo Boito
- ** Via Gorizia
- ** Via Piave
- ** Via Monteverdi
- ** Via Cellini (intero tratto)
- ** Complanare Bretella Nord
- ** Via Giambattista Fiorini (Senigallia)

SP19 "Della Val Cesano" - Strada della Bruciata

SP 18 "Jesi-Monterado" dal bivio SP 19 al bivio SP14

SP14 "Senigallia-Albacina" Strada Comunale Scapezzano-Roncitelli

SP14 Strada delle Vigne

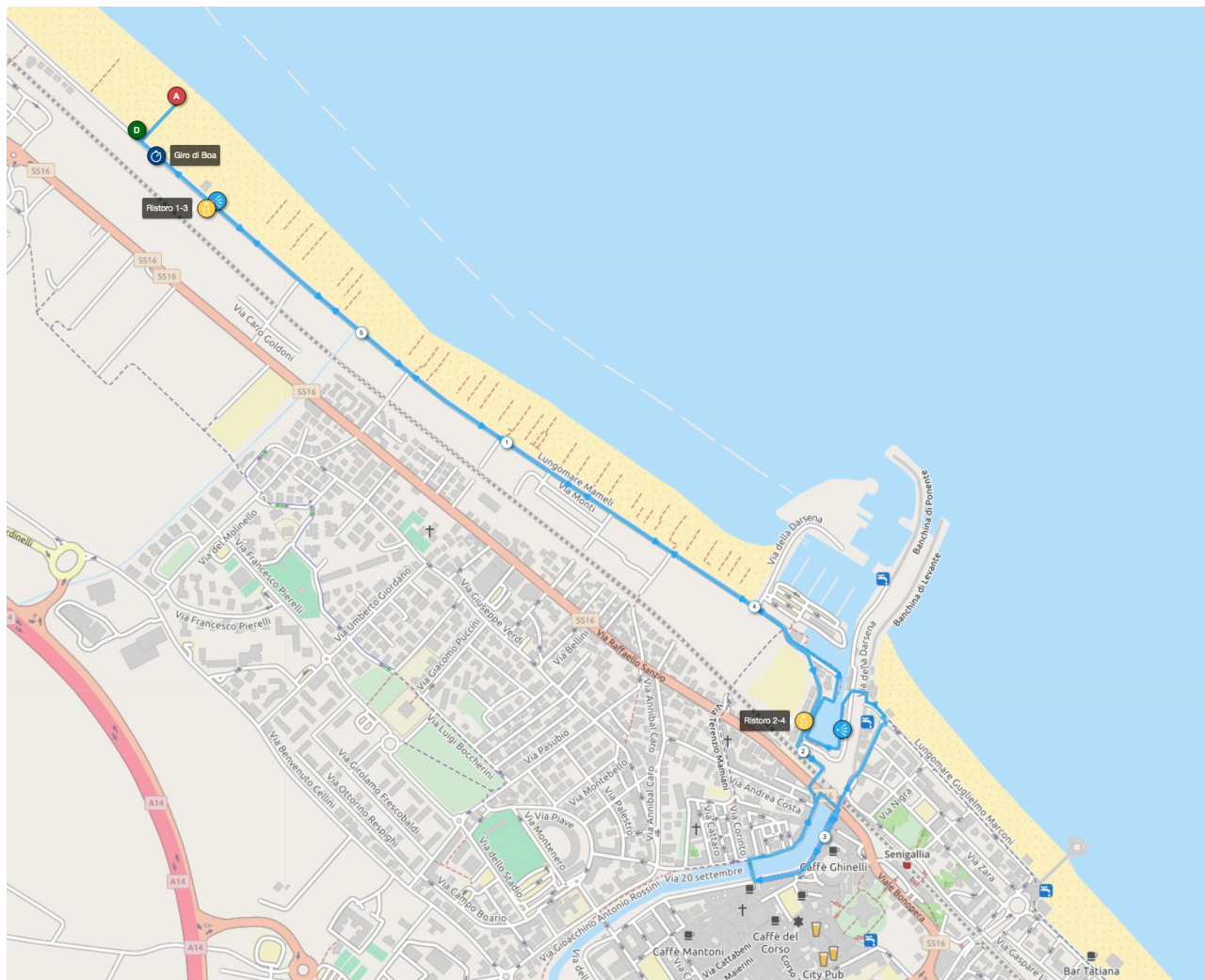
Strada di S. Anna Trinità

Strada delle Cone

via G. Fiorini (percorrendo l'itinerario a ritroso fino al villaggio XMasters su l.re Mameli)

Le vie sopra indicate con il simbolo ** verranno percorse dagli atleti sia in andata che in ritorno

MAPPA FRAZIONE PODISTICA del 17 luglio 2021 - OLIMPICO 10 km



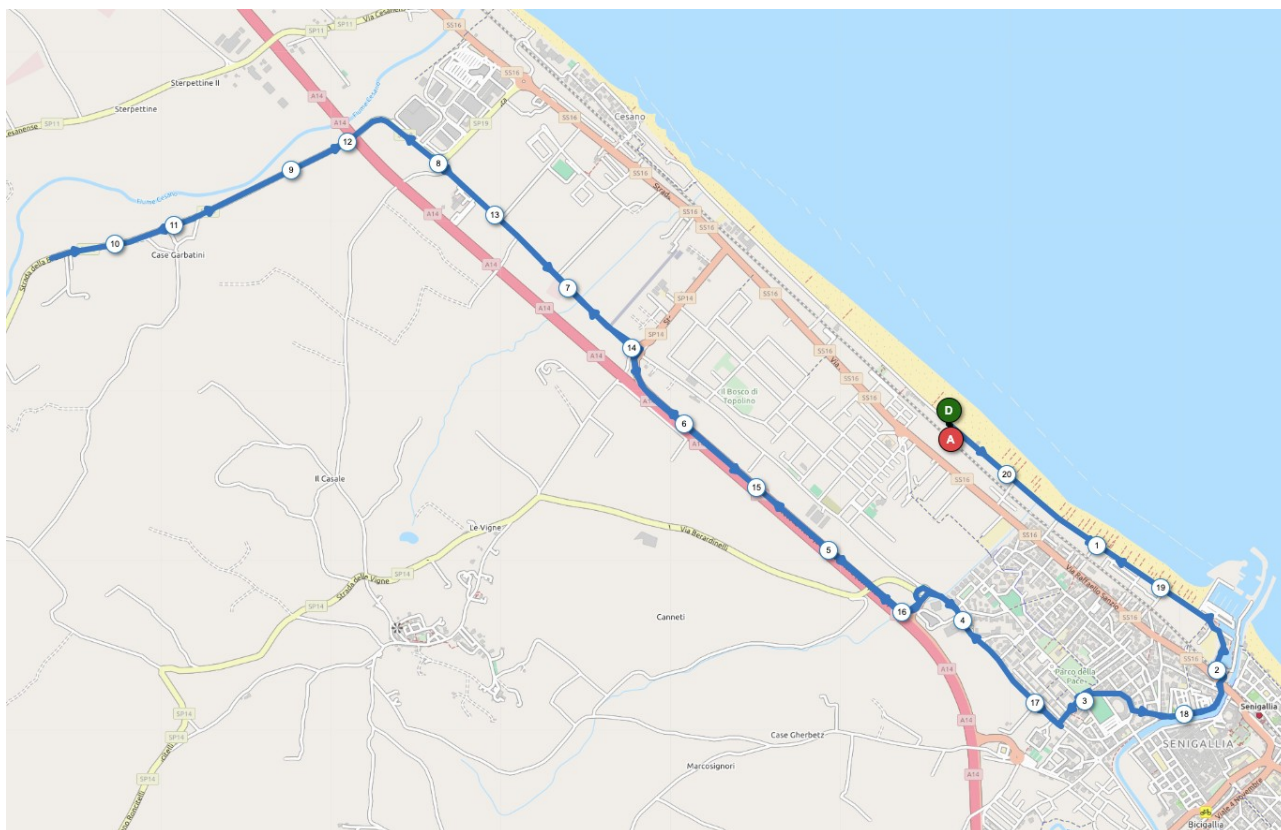
Il percorso podistico, costituito da due giri, interesserà le seguenti vie del Comune di Senigallia:

Lungomare Mameli (da villaggio XMasters)
Via Darsena
Ponte pedonale sul fiume Misa
Banchina della Guardia Costiera (Banchina di Levante)
Via Bovio (sottopasso SS16)
Via Perilli (la corsa rimane sul marciapiede)
Via Portici Ercolani
Ponte Angeli dell' 8 dicembre 2018
Via Dogana Vecchia
Piazzale Cairoli
Piazzale Nino Bixio
Via Darsena
Lungomare Mameli (fino al villaggio XMasters)
Il percorso verrà ripetuto per n. 2 volte

DOMENICA 18 LUGLIO 2021 – Percorso SPRINT

GARA SPRINT: la gara su distanza SPRINT interesserà solo il comune di Senigallia.

MAPPA CICLISMO – SPRINT 20 km



Il percorso ciclistico interesserà le seguenti vie del Comune di Senigallia:

Lungomare Mameli (da Traversa Cesano fino al Porto)

Via Darsena

Piazzale Nino Bixio

Piazzale Cairoli

Via Dogana Vecchia

Via XX Settembre

Intersezione tra via Rossini e Largo Boito

Via Gorizia

Via Piave

Via Monteverdi

Via Cellini

Via Berardinelli

Complanare Bretella Nord

Via Giambattista Fiorini

SP19 "Della Val Cesano"

Strada della Bruciata nr. 165 giro di boa (con ritorno sullo stesso itinerario fino al villaggio XMasters sul l.r. Mameli).

NB: Tutte le strade sopra indicate saranno percorse sia in andata che in ritorno.

DOMENICA 18 LUGLIO 2021 MAPPA frazione PODISTICA - SPRINT 5 km



Il percorso podistico, costituito da un unico giro, interesserà le seguenti vie del Comune di Senigallia:

Lungomare Mameli (da villaggio XMasters)
Via Darsena
Ponte pedonale sul fiume Misa
Banchina della Guardia Costiera (Banchina di Levante)
Via Bovio (sottopasso SS16)
Via Perilli (la corsa rimane sul marciapiede)
Via Portici Ercolani
Ponte Angeli dell' 8 dicembre 2018
Via Dogana Vecchia
Piazzale Cairoli
Piazzale Nino Bixio
Via Darsena
Lungomare Mameli (fino al villaggio XMasters)