

Allegato 3

Documenti contenuti nel CR-ROM del Comune di Senigallia, relativamente ai lavori di ampliamento del porto di Senigallia, a riscontro della nostra istanza a cui l'ente fa riferimento nella nota del 15/07/2015 prot. n. 46.220 (allegato 2)









Su richiesta si predisporrà l'inoltro tramite un File Transfer

▲ File attualmente sul disco (1)

003 PRP APPROVATO










10/07/2015 10:43

adeguamento tec funz NTA aggiornata Luglio 2009










 COPERTINA RELAZIONE	205 KB
 PRG PAG 25_43	30.824 KB
 RELAZIONE N.T.A 1.1	5.532 KB
 RELAZIONE N.T.A 1.2	4.006 KB
 RELAZIONE N.T.A 1.3	31.244 KB
 RELAZIONE N.T.A 1.4 e 1.5	522 KB
 RELAZIONE N.T.A 2 norme tecniche	44.255 KB
 RELAZIONE N.T.A 3 all. -4appendice	4.945 KB

TAVOLE PDF

TAV_8_ARREDO URBANO

 TAV_2 - STRALCI NORM _25_06_09_approvata C.C.	8.178 KB
 TAV_3 - STATO ATTUALE_approvato C.C. 25_06_09	13.702 KB
 TAV_4 - INQUADRAMENTO E VIABILITA _approvata _C.C.del 25_06_09	5.255 KB
 TAV_5_ NTA_approvato_C.C. del 25_06_09	5.049 KB
 TAV_6_ DESTINAZIONI USO_approvato_C.C. del 25_06_09	4.703 KB
 TAV_7_PLANIMETRIA VIABILITA'_approvato_C.C_25_06_09	5.529 KB
 TAV_10_RETIFOGNE_ANTINC_ARIA COMP_approvato CC_25_06_09	7.648 KB
 TAV_11_RETI_ENEL_PIC_MIXER_TELECOM_approvato CC_25_06_09	7.641 KB
 TAV_12_RETI_ILLUMINAZIONE_FARO_approvato CC_25_06_09	7.639 KB

TAV_9_TIPOLOGIE

 TAV_2 - STRALCI NORM _25_06_09_approvata C.C.	8.178 KB
 TAV_3 - STATO ATTUALE_approvato C.C. 25_06_09	13.702 KB
 TAV_4 - INQUADRAMENTO E VIABILITA _approvata _C.C.del 25_06_09	5.255 KB
 TAV_5_ NTA_approvato_C.C. del 25_06_09	5.049 KB
 TAV_6_ DESTINAZIONI USO_approvato_C.C. del 25_06_09	4.703 KB
 TAV_7_PLANIMETRIA VIABILITA'_approvato_C.C_25_06_09	5.529 KB
 TAV_10_RETIFOGNE_ANTINC_ARIA COMP_approvato CC_25_06_09	7.648 KB
 TAV_11_RETI_ENEL_PIC_MIXER_TELECOM_approvato CC_25_06_09	7.641 KB
 TAV_12_RETI_ILLUMINAZIONE_FARO_approvato CC_25_06_09	7.639 KB